



Nr. 2324 /26.06.2024

OCOLUL SILVIC HOREA APUSENI S.R.L.
Nr. Inreg. Of. Com. J01/965/2006; C.U.I.: RO 19024060
Sediul: Com. Garda de sus, Str. Izvoarele, Nr. 29, Jud. Alba
Tel. / Fax: 0258/777005; Tel. Mobil 0766/764859
E-mail: os.horea.apuseni.ra@gmail.com
Cont: RO65RNCB0008021207350001
Banca : BCR Campeni

CATRE
GARDA FORESTIERA CLUJ

- Fax -0264415266

- e-mail itrsvcuj@yahoo.com

In conformitate cu Adresa d-voastra nr.12133/29.09.2016 privind procedura de Aprobare a actelor de punere in valoare de produse accidentale va notificam :
Datele APV :

- Numar si denumire : 2486-2400022604870 - SUMAL 2-VERIFICAT.
- Ocol Silvic Horea Apuseni, UP I Scarisoara
- U.a : 445A; 445E; 446A; 446B; 449B
- Suprafata APV : 32,5 ha
- Volum : 931,46 mc
- Proprietar : Primaria Scarisoara
- Natura produselor : Acc I
- Suprafata (ha) ce trebuie impadurita : 0 ha
- Factorii destabilizatori ce au afectat arboretul : uscaturi si doborituri de vint
- -APV face obiectul depasirii prevederii posibilitatii (/nu)-Da depaseste posibilitatea
- APV face obiectul modificarii prevederilor amenajamentului(/nu)-Nu
- -APV provine din proprietati mai mici de 10 ha(da/nu)-Nu
- -APV este situate in afara arealului (da/nu)-Nu
- -Durata de valabilitate a amenajamentului :01.01.2017-31.12.2026
- -Punerea in valoare s-a facut in arborete fara restrictii privind protectia mediului

Anexam:

- APV intocmit in SUMAL, faza VERIFICAT, verificat si avizat
- Copie dupa descrierea parcelara : 445A; 445E; 446A; 446B; 449B
- Copie dupa Procesul Verbal CTAS nr.138 / 28.03.2018
- Fotografii.
- Contract prestari servicii silvice nr.

Sef Ocol
Ing.Petruse Felician

Fond Forestier
ing.Todea Adrian

ACT DE PUNERE ÎN VALOARE NR. 2400022604870

Unitate de Producție: I - Scărișoara
Denumire A.P.V.: 2486-PONOR III

Suprafață totală act - (ha): 32.5 Tratament: T. PRODUSE ACCIDENTALE I Natura Produsului: PRODUSE ACCIDENTALE Tehnologia de Exploatare: TRUNCHIURI SI CATARGE Data inventarierii: 19.06.2024 Anul exploatării: 2024 Procedeul de inventariere: FIR CU FIR Ciocan forma CIRCULARĂ nr.: PPAB0503 Accesibilitate: 501-1000	Informații privind N.T.S.M.	Grupa de specii	Nr. de arbori	Volum
	Stâncării pe - (ha): Arbori putregăioși - (buc): 18 cu un volum de - (mc): 7.07 Iescării - (buc): cu un volum de - (mc):	Rășinoase FAG Quercinee Diverse tari Diverse moi	2210	931.46
	Total:	2210	931.46	

Specia	SORTARE DIMENSIONALĂ							Lemn lucru	Coajă	Lemn de foc		Volum brut
	G1	G2	G3	M1	M2	M3	LS			Total	VF	
MOLID	17.07	148.03	94.67	107.66	31.48		10.44	409.35	44.67	477.44	0.16	931.46
TOTAL	17.07	148.03	94.67	107.66	31.48		10.44	409.35	44.67	477.44	0.16	931.46

U.A.	Suprafață (ha)		Vârsta ani	Panta G	Semintș utilizabil				Total volum brut	
	Par cursă	UA			%	S. tot	Compoziție			H.
445A	2.50	5.80	55	4.00				0		22.91
445E	10.50	16.80	55	10.00				0		334.12
446A	7.50	9.70	55	4.00				0		172.29
446B	8.50	10.00	55	8.00				0		371.26
449B	3.50	10.60	55					0		30.88

U.A.	MO	Volum
445A	22.91	22.91
445E	334.12	334.12
446A	172.29	172.29
446B	371.26	371.26
449B	30.88	30.88
Total	931.46	931.46

U.A.	Specia	Diametre		Înălțimi		Vârsta	Vol. arb.	Nr. arb.	Creșteri	Sortare dimensională							Coajă	Lemn foc		Volum brut	
		dt	dcg	ht	hc					G1	G2	G3	M1	M2	M3	LS		Total	VF		
445A	MO	24.68	23.36	17.21	17.21	55	0.46	50		1.33	6.26	2.32	3.31	1.16		0.37	1.59	6.57		22.91	
Total U.A.: 445A									50		1.33	6.26	2.32	3.31	1.16		0.37	1.59	6.57		22.91
445E	MO	22.73	27.13	19.56	19.56	55	0.38	874		2.75	37.54	26.14	33.85	10.20		3.41	12.67	207.56	0.09	334.12	
Total U.A.: 445E									874		2.75	37.54	26.14	33.85	10.20		3.41	12.67	207.56	0.09	334.12
446A	MO	26.85	24.00	18.37	18.37	55	0.59	292		9.55	36.78	17.31	16.95	5.28		1.71	9.18	75.53	0.02	172.29	
Total U.A.: 446A									292		9.55	36.78	17.31	16.95	5.28		1.71	9.18	75.53	0.02	172.29
446B	MO	23.79	26.84	18.95	18.95	55	0.41	910		2.60	60.28	42.83	44.94	12.38		4.11	18.31	185.81	0.04	371.26	
Total U.A.: 446B									910		2.60	60.28	42.83	44.94	12.38		4.11	18.31	185.81	0.04	371.26
449B	MO	22.83	24.30	17.85	17.85	55	0.37	84		0.84	7.17	6.07	8.61	2.46		0.84	2.92	1.97	0.01	30.88	
Total U.A.: 449B									84		0.84	7.17	6.07	8.61	2.46		0.84	2.92	1.97	0.01	30.88
Total General U.A.									2210		17.07	148.03	94.67	107.66	31.48		10.44	44.67	477.44	0.16	931.46

Șef Ocol,

Întocmit,

Birou Fond Forestier,

Verificat,

PETRUȘA DOREL-FELICIAN

445 A 5,8 HA GF:1-2I, 5L, 1C SUP:M TS:2520 TP:1132
 SOL: 6205 Luncă înaltă plan, EXPOZ.:
 ÎNCLINAREA: 4 G, ALTITUDINE: 1050,0 M.
 LIT: cont. norm. TIP FL: Polytrichum commune
 Artificial de prod. infer. rel. echien
 COMPOZIȚIA ACTUALĂ: 9MO 1ME
 COMPOZIȚIA ŢEL: 10MO
 SORT: VÂRSTA EXP:

SEM UTIL:
 SUBARB:
 DATECOMP: Înmlăst. sezonieră, Doborâturi izolate,
 Rupituri izolate, Alte date compl.,
 POL: ERZ
 LUCRĂRIEXEC: 2011 - T. igienă
 LUCRĂRIPROP: T. igienă

ELM	P	M	VR			C	AM	EL	PROVE-	VI	DENS	VOLUM	
ARB	R	RE	STA	D	H	L	ES	AG	NENȚA	TA	-	MC7	MC7
	P	GE	ANI	CM	M	P	TE	AJ		LI	CONS	HA	HA
MO	1	IN	60	22	16	4	M	2	RN	S	0,07	22	11
MO	7	P	55	18	15	4		1	NEC	S	0,49	141	111
ME	1	IN	55	20	16	4	M	2	RN	S	0,07	12	11
MO	1	P	30	12	8	4	Gr	0	NEC	S	0,07	8	11
Total			55				4				0,7	183	111

445 B 9,6 HA GF:1-5L, 1C SUP:A TS:2530 TP:1131
 SOL: 3306 Vers. mijl. ondulat, EXPOZ.: SE
 ÎNCLINAREA: 10 G, ALTITUDINE: 1050,0 - 1100,0 M.
 LIT: cont. norm. TIP FL: Polytrichum commune
 Tânăr nedefinit rel. echien
 COMPOZIȚIA ACTUALĂ: 7MO 1LA 2ME
 COMPOZIȚIA ŢEL: 10MO
 SORT: MO Gros, cherest. VÂRSTA EXP: 110 ani

SEM UTIL:
 SUBARB: Zona lipite !!
 DATECOMP: Alte date compl.,
 POL: ERZ
 LUCRĂRIEXEC: 2011 - împăduriri (supraf. neparc. cu T. de
 regen.); 2013 - T. accidentale
 LUCRĂRIPROP: degajări, completări

ELM	P	M	VR			C	AM	EL	PROVE-	VI	DENS	VOLUM	
ARB	R	RE	STA	D	H	L	ES	AG	NENȚA	TA	-	MC7	MC7
	P	GE	ANI	CM	M	P	TE	AJ		LI	CONS	HA	HA
MO	7	P	5	0	1	3		0	NEC	N	0,49	2	11
LA	1	P	5	0	1	3	M	0	NEC	N	0,07	0	11
ME	2	IN	10	4	2	3	M	0	RN	N	0,14	0	11
Total			5				3				0,7	2	11

445 C 2,4 HA GF:1-2I, 5L, 1C SUP:M TS:2520 TP:1132
 SOL: 6205 Luncă înaltă plan, EXPOZ.:
 ÎNCLINAREA: 3 G, ALTITUDINE: 1050,0 M.
 LIT: subț. într. TIP FL: Polytrichum commune
 Nat. fundam. de prod. infer. rel. plurien
 COMPOZIȚIA ACTUALĂ: 4MO 3ME 3AN
 COMPOZIȚIA ŢEL: 4MO 3ME 3AN
 SORT: VÂRSTA EXP:

SEM UTIL:
 SUBARB:
 DATECOMP: Doborâturi izolate, Înmlăst. permanentă,
 POL: ERZ
 LUCRĂRIEXEC: 2007 - T. accidentale
 LUCRĂRIPROP: T. igienă

ELM	P	M	VR			C	AM	EL	PROVE-	VI	DENS	VOLUM	
ARB	R	RE	STA	D	H	L	ES	AG	NENȚA	TA	-	MC7	MC7
	P	GE	ANI	CM	M	P	TE	AJ		LI	CONS	HA	HA
MO	4	IN	30	10	8	5	M	0	RN	S	0,24	27	11
ME	3	IN	25	12	10	5	M	0	RN	S	0,18	13	11
AN	3	IN	25	14	10	5	M	0	RN	S	0,18	26	11
Total			30				5				0,6	66	11

445 D 4,0 HA GF:1-5L, 1C SUP:A TS:2530 TP:1131
 SOL: 3306 Vers. mijl. ondulat, EXPOZ.: SE
 ÎNCLINAREA: 10 G, ALTITUDINE: 1050,0 - 1100,0 M.
 LIT: subț. într. TIP FL: Polytrichum commune
 Artificial de prod. mijl. rel. echien
 COMPOZIȚIA ACTUALĂ: 7MO 2ME 1DM
 COMPOZIȚIA ŢEL: 10MO
 SORT: MO Gros, cherest. VÂRSTA EXP: 110 ani

SEM UTIL:
 SUBARB: Zona lipite !!
 DATECOMP: Alte date compl.,
 POL: ERZ
 LUCRĂRIEXEC: 2016 - rărituri
 LUCRĂRIPROP: T. igienă

ELM	P	M	VR			C	AM	EL	PROVE-	VI	DENS	VOLUM	
ARB	R	RE	STA	D	H	L	ES	AG	NENȚA	TA	-	MC7	MC7
	P	GE	ANI	CM	M	P	TE	AJ		LI	CONS	HA	HA
MO	7	IN	25	10	9	3		1	RN	N	0,56	76	11
ME	2	IN	25	8	8	3	M	3	RN	N	0,16	7	11
DM	1	IN	25	8	8	3	M	3	RN	N	0,08	4	11
Total			25				3				0,8	87	11

445 E 16,8 HA GF:1-5L, 1C SUP:A TS:2530 TP:1131
 SOL: 3306 Vers. mijl. ondulat, EXPOZ.: SE
 INCLINAREA : 10 G, ALTITUDINE: 1050,0 M.
 LIT: cont. norm. TPFL: Polytrichum commune
 Artificial de prod. mijl. rel. echien
 COMPOZIȚIA ACTUALĂ: 9MO 1ME
 COMPOZIȚIA ŢEL: 10MO
 SORT: MO Gros, chcrest. VĂRSTA EXP:110 ani

SEM UTIL:
 SUBARB:
 DATECOMP:Doborâturi izolate, Rupturi izolate,
 Alte date compl.,
 POL: ERZ
 LUCRĂRIEXEC:
 LUCRĂRIPROP: T. igienă

ELM	P	M	VR			C	AM	EL	PROVE-	VI	DENS	VOL	MI								
ARB	R	RE	STA	D	H	L	ES	AG	NIENTA	TA	-	MC7	MC8								
	P	GE	ANI	CM	M	P	TE	AJ		LI	CONS	HA	HA								
MO	9	P	55	26	18	3		4	NEC	N	063	20	20								
ME	1	IN	55	24	18	3	M	5	RN	N	007	15	15								
Total													55		3				07	20	20

445 F 1,9 HA GF:1-5L, 1C SUP:A TS:2530 TP:1131
 SOL: 3306 Vers. mijl. ondulat, EXPOZ.: SE
 INCLINAREA : 10 G, ALTITUDINE: 1050,0 M.
 LIT: cont. norm. TPFL: Polytrichum commune
 Artificial de prod. mijl. rel. echien
 COMPOZIȚIA ACTUALĂ: 10MO
 COMPOZIȚIA ŢEL: 10MO
 SORT: MO Gros, chcrest. VĂRSTA EXP:110 ani

SEM UTIL:
 SUBARB:
 DATECOMP:Doborâturi izolate, Rupturi izolate,
 Alte date compl.,
 POL: ERZ
 LUCRĂRIEXEC:
 LUCRĂRIPROP: T. igienă

ELM	P	M	VR			C	AM	EL	PROVE-	VI	DENS	VOL	MI								
ARB	R	RE	STA	D	H	L	ES	AG	NIENTA	TA	-	MC7	MC8								
	P	GE	ANI	CM	M	P	TE	AJ		LI	CONS	HA	HA								
MO	2	IN	60	30	21	3	M	5	RN	N	016	75	75								
MO	8	P	55	24	19	3		4	NEC	N	064	26	26								
Total													55		3				08	20	20

446 A 9,7 HA GF:1-2L, 5L, 1C SUP:M TS:2510 TP:1172
 SOL: 6206 Lunca înaltă plan, EXPOZ.:
 INCLINAREA : 4 G, ALTITUDINE: 1050,0 M.
 LIT: cont. norm. TPFL: Polytrichum commune
 Artificial de prod. infer. rel. echien
 COMPOZIȚIA ACTUALĂ: 9MO 1ME
 COMPOZIȚIA ŢEL: 10MO
 SORT: VĂRSTA EXP:

SEM UTIL:
 SUBARB:
 DATECOMP:Doborâturi izolate, Înmlăst. permanentă,
 Uscare slabă, Alte date compl.,
 POL: ERZ
 LUCRĂRIEXEC:
 LUCRĂRIPROP: T. igienă

ELM	P	M	VR			C	AM	EL	PROVE-	VI	DENS	VOL	MI								
ARB	R	RE	STA	D	H	L	ES	AG	NIENTA	TA	-	MC7	MC8								
	P	GE	ANI	CM	M	P	TE	AJ		LI	CONS	HA	HA								
MO	2	IN	60	22	17	4	M	3	RN	N	014	30	30								
MO	6	P	55	18	14	4		1	NEC	N	042	10	10								
ME	1	IN	55	20	14	4	M	2	RN	N	007	5	5								
MO	1	P	30	14	9	4	Gr	0	NEC	N	007	10	10								
Total													55		4				07	10	10

446 B 10,0 HA GF:1-5L, 1C SUP:A TS:2530 TP:1131
 SOL: 3306 Vers. infer. ondulat, EXPOZ.: SE
 INCLINAREA : 8 G, ALTITUDINE: 1060,0 M.
 LIT: cont. norm. TPFL: Polytrichum commune
 Artificial de prod. mijl. rel. echien
 COMPOZIȚIA ACTUALĂ: 10MO
 COMPOZIȚIA ŢEL: 10MO
 SORT: MO Gros, chcrest. VĂRSTA EXP:100 ani

SEM UTIL:
 SUBARB:
 DATECOMP:Doborâturi izolate, Rupturi izolate,
 Uscare slabă, Alte date compl.,
 POL: ERZ
 LUCRĂRIEXEC: 2009 - rărituri, 2016 - T. accidentale
 LUCRĂRIPROP: T. igienă

ELM	P	M	VR			C	AM	EL	PROVE-	VI	DENS	VOL	MI								
ARB	R	RE	STA	D	H	L	ES	AG	NIENTA	TA	-	MC7	MC8								
	P	GE	ANI	CM	M	P	TE	AJ		LI	CONS	HA	HA								
MO	3	IN	60	26	19	3	M	2	RN	N	021	10	10								
MO	7	P	55	24	17	3		2	NEC	N	040	10	10								
AC. AN 1/2018 Vmo 1.132																					
Total													55		3				07	10	10

449 B 10,6 HA GF:1-2I, 5I, 1C SUP:M TS:2510 TP:1172
 SOL: 6206 Lunca înaltă plan, EXPOZ.:
 ÎNCLINAREA: 0 G, ALTITUDINE: 1060,0 M.
 LIT: subj. într. TIPFL: Polytrichum commune
 Nat. fundam. de prod. infer. rel. echien.
 COMPOZIȚIA ACTUALĂ: 7MO 2ME 1PI
 COMPOZIȚIA TEL: 9MO 1PI
 SORT: VÂRSTA EXP:
 SEM UTIL: Zona limitate !!
 SUBARB:
 DATECOMP: Înmlăst. permanentă, Alte date compl.,
 POL: ERZ
 LUCRĂRIEXEC: 2015 - rărituri; 2016 - T. accidentale
 LUCRĂRIPROP: T. igienă

ELM	P	M	VR			C	AM	EL	PROVE-	VI	DENS	VOLUM	
ARB	R	RE	SIA	D	H	L	ES	AG	NIENȚA	TA	--	MC/	MC/
	P	GE	ANI	CM	M	P	TE	AJ		LI	CONS	HA	HA
MO	2	N	80	24	17	5	M	1	RN	S	0,14	49	317
MO	3	N	55	20	14	4	M	1	RN	S	0,21	55	317
ME	2	N	55	16	15	5	M	5	RN	S	0,14	21	317
MO	2	P	55	22	15	4	M	1	NEC	S	0,14	40	317
PI	1	P	55	25	13	4	M	2	NEC	S	0,07	13	317
Total			55			5					0,7	178	317

449 C 16,3 HA GF:1-5I, 1C SUP:A TS:2530 TP:1131
 SOL: 3306 Versant ondulat, EXPOZ.: N
 ÎNCLINAREA: 10 G, ALTITUDINE: 1060,0 - 1090,0 M.
 LIT: cont. norm. TIPFL: Polytrichum commune
 Artificial de prod. mijl. rel. echien
 COMPOZIȚIA ACTUALĂ: 9MO 1ME
 COMPOZIȚIA TEL: 10MO
 SORT: MO Gros, cherest. VÂRSTA EXP: 100 ani
 SEM UTIL: Zona limitate !!
 SUBARB:
 DATECOMP: Înmlăst. de sc. dur., Rupturi izolate,
 Doborâturi izolate, Alte date compl.,
 POL: ERZ
 LUCRĂRIEXEC:
 LUCRĂRIPROP: rărituri pe 0,55

ELM	P	M	VR			C	AM	EL	PROVE-	VI	DENS	VOLUM	
ARB	R	RE	STA	D	H	L	ES	AG	NIENȚA	TA	--	MC/	MC/
	P	GE	ANI	CM	M	P	TE	AJ		LI	CONS	HA	HA
MO	9	P	55	24	20	3		2	NEC	N	0,72	316	317
ME	1	N	55	22	18	3	M	5	RN	N	0,08	17	317
Total			55			3					0,8	333	317

449 F 0,2 HA GF: SUP: TS: TP:
 SOL: -, EXPOZ.:
 ÎNCLINAREA: 0 G, ALTITUDINE: 1050,0 M.
 LIT: - TIPFL: -
 COMPOZIȚIA ACTUALĂ:
 COMPOZIȚIA TEL:
 SORT: VÂRSTA EXP:
 SEM UTIL:
 SUBARB:
 DATECOMP: Alte date compl.,
 POL: ERZ
 LUCRĂRIEXEC:
 LUCRĂRIPROP:

ELM	P	M	VR			C	AM	EL	PROVE-	VI	DENS	VOLUM	
ARB	R	RE	SIA	D	H	L	ES	AG	NIENȚA	TA	--	MC/	MC/
	P	GE	ANI	CM	M	P	TE	AJ		LI	CONS	HA	HA
Total			0			0					0,0	0	317

449 NI 0,7 HA GF: SUP: TS: TP:
 SOL: -, EXPOZ.:
 ÎNCLINAREA: 0 G, ALTITUDINE: 1050,0 M.
 LIT: - TIPFL: -
 COMPOZIȚIA ACTUALĂ:
 COMPOZIȚIA TEL:
 SORT: VÂRSTA EXP:
 SEM UTIL:
 SUBARB:
 DATECOMP: Alte date compl.,
 POL: ERZ
 LUCRĂRIEXEC:
 LUCRĂRIPROP:

ELM	P	M	VR			C	AM	EL	PROVE-	VI	DENS	VOLUM	
ARB	R	RE	SIA	D	H	L	ES	AG	NIENȚA	TA	--	MC/	MC/
	P	GE	ANI	CM	M	P	TE	AJ		LI	CONS	HA	HA
Total			0			0					0,0	0	317

MINISTERUL APELOR ȘI PĂDURILOR
Comisia tehnică de avizare pentru silvicultură

AVIZ CTAS nr. 138 din 28.03.2018

pentru amenajamentul silvic al fondului forestier proprietate publică aparținând comunei Scărișoara și proprietate privată aparținând Bisericii Ortodoxe Scărișoara, Unitatea de Producție I Scărișoara, județul Alba

1. Au participat la ședința de avizare:

Președinte de ședință: Danuț Iacob

Membri CTAS: Dan Achim, Ciprian Bădescu, Florin Achim, Ștefan Tamaș, Marian Tudoran, Liviu Filip, Valeriu Buzea, Gabriel Duduman, Ferkó Jenő, Gheorghe Gheorghiuță, Macău Cristian, Cristea Marius

2. Din analiza făcută în cadrul ședinței de avizare a rezultat:

- amenajamentul silvic al fondului forestier, proprietate publică aparținând comunei Scărișoara și proprietate privată aparținând Bisericii Ortodoxe Scărișoara, Unitatea de Producție I Scărișoara, județul Alba, s-a elaborat de S.C. Omni SRL Timișoara, șef proiect ing. Sima Gabriel, expert CTAP ing. Constantin Barnu

- amenajamentul silvic al fondului forestier, proprietate publică aparținând comunei Scărișoara și proprietate privată aparținând Bisericii Ortodoxe Scărișoara, Unitatea de Producție I Scărișoara, județul Alba, a fost avizat cu procesul verbal CTAP nr. 27 din 28.08.2017, recepționat de beneficiar și verificat de Garda Forestieră Cluj.

- perioada de aplicare a amenajamentului silvic al fondului forestier, proprietate publică aparținând comunei Scărișoara și proprietate privată aparținând Bisericii Ortodoxe Scărișoara, Unitatea de Producție I Scărișoara, județul Alba, este 01.01.2017 - 31.12.2026.

3. Cu ocazia examinării amenajamentului, Comisia a constatat următoarele:

Documentele privind proprietatea: Titlurile de proprietate nr. 21748 din 02.02.2010, nr. 16491 din 07.05.2010, nr. 11446/422 din 29.08.2016 și Extrasul de Carte Funciară nr. 50427 și nr. 70476.

Suprafața inclusă în amenajament este de 2709,4 ha, provine din O.S. Beliș (U.P. II Horea, U.P. III Giurcuța), O.S. Beiuș (U.P. IV Ponor) și O.S. Gârda (U.P. II Albac) și din pășunea împădurită aparținând comunei Scărișoara (fond forestier proprietate publică - 1146,1 ha) și are ca folosințe: pășuni și terenuri destinate împăduririi sau reimpăduririi - 2691,4 ha din care terenuri de împădurit - 15,6 ha, terenuri afectate gospodăririi silvice - 4,9 ha, terenuri neproductive - 4,3 ha și terenuri scoase temporar din fondul forestier - 8,8 ha (transmise prin acte normative - 2,1 ha și ocupații și litigii - 6,7 ha).

- Suprafața încadrată în grupa I funcțională este de 2691,4 ha.

- Structura fondului forestier (date medii):

compoziție: 94MO 3BR 1FA 1ME 1LA; vârstă medie: 64 ani; volumul la ha: 197 m³; consistență medie: 0,59; clasa de producție medie: III.0; indicele de creștere curentă: 5,6 m³/an/ha; fond lemnos total: 526608 m³.

Procesul de producție s-a organizat în următoarele subunități de gospodărire:

S.U.P. A - Codru regulat - sortimente obișnuite:.....2509,0 ha

S.U.P. M - Păduri supuse regimului de conservare deosebită:.....166,8 ha

Bazele de amenajare:

- regim: codru;

- compoziția țel corespunzătoare tipului natural fundamental de pădure pentru arboretele exploatabile și compoziția țel la exploatabilitate pentru celelalte arborete.

- tratamente: tăieri progresive și tăieri succesive;

- exploatabilitatea: de protecție pentru arboretele încadrate în grupa I funcțională;

- ciclu: S.U.P. A - 110 ani.

Possibilitatea

- Posibilitatea de produse principale: 4326 m³/an;
- Volum de recoltat din produse secundare: 2086 m³/an, din care rărituri 2046 m³/an;
- Volum maxim posibil de extras prin lucrări de conservare: 104 m³/an

Lucrări prevăzute în deceniul în curs:

- asigurarea regenerării naturale: 546,2 ha;
- îngrijirea culturilor tinere: 491,7 ha;
- degajări: 95,9 ha;
- curățiri: 30,6 ha, 395 m³;
- rărituri: 562,8 ha, 20462 m³;
- tăieri de regenerare: 660,2 ha, 43258 m³, din care:
 - tăieri progresive: 26,6 ha, 19146 m³;
 - tăieri succesive: 633,6 ha, 41312 m³;
- tăieri de igienă: 957,8 ha, 7321 m³;
- lucrări de conservare: 34,6 ha, 1039 m³;
- împăduriri: 366,0 ha.

4. Concluzii rezultate:

Se propune avizarea favorabilă a amenajamentului silvic al fondului forestier, proprietate publică aparținând comunei Scărișoara și proprietate privată aparținând Bisericii Ortodoxe Scărișoara, Unitatea de Producție I Scărișoara, județul Alba. Beneficiarii au obligația de a parcurge procedura legală de avizare de mediu, conform H.G. 1076/2004 privind stabilirea procedurii de realizare a evaluării de mediu pentru planuri și programe.

5. Comisia:

AVIZEAZĂ FAVORABIL


Amenajamentul silvic al fondului forestier, proprietate publică aparținând comunei Scărișoara și proprietate privată aparținând Bisericii Ortodoxe Scărișoara, Unitatea de Producție I Scărișoara, județul Alba

6. Difuzarea prezentului aviz către toți factorii interesați se va face prin secretariatul CTAS din minister.

Președinte CTAS,
Secretar de Stat

Ministerul Mediului și Protecției Mediului







U.P. I SCARISOTRA no. 445A




V.P. I SERISOARA wa. 495 E




U. P. I SCARISOARA NO. 446 A



U. PT SCARISORA no. 446A



V. P. I SCARISORA NO. 446 B.



U.P. I SCARISOARA NO. 449 B.